

KARTA OTWORU WIERTNICZEGO

TEMAT: DK 31, obwodnica Gryfina

Inwestor: GDDKiA o. Szczecin

Wykonawca: BARG-ARTGEO

Nr otworu: 4W Km: 3+808

Rzędna: 33.10 m n.p.m.

System wiercenia: ręczny






Data wiercenia: 14.03.2020

Dozór: Artur Bącik

Współrzędne: X=5900996,48

Skala: 1:50

ukł. PL-2000 Y=5467066,39

Skala głębokości	Stratygrafia i geneza		Poziom wody gruntowej	Profil litologiczny	Rodzaj gruntu	Interwał zalegania warstwy	Mięszkość	Symbol gruntu wg PN-B 02480: 1986	Symbol gruntu wg ISO	Wilgotność	Barwa	Głębokość poboru próby
1.00	Czwartorzęd Q	utw. zwałowe			Gleba-piasek drobny	0.7	0.7	H(Pd)	saOr	w	c.szara	1.5
2.00					Piasek gliniasty	1.8	1.1	Pg	clsiSa	w	brązowa	
3.00					Piasek gliniasty przew. piaskiem grubym	2.4	0.6	Pg//Pr	clsiSa//CSa	w	brązowa	
4.00					Glina piaszczysta	3.1	0.7	Gp	saCl	w	brązowo-szara	3.0
					Glina piaszczysta przew. piaskiem drobnym i średnim ze żwirem	4.0	0.9	Gp//Pd+Ps+Ż	saCl//FSa+MSa+Gr	w	brązowo-szara	